

**ОБЩЕСТВО С ОГРАНИЧЕННОЙ ОТВЕТСТВЕННОСТЬЮ
«РЕГИОН-ГЕО» (ООО «РЕГИОН-ГЕО»)**

ЗАКАЗЧИК: Гарагашев Г.Н.

УТВЕРЖДЕНО
Постановлением Администрации
Еткульского муниципального района Челябинской
области

от «___» _____ 20___ г. № _____

**Проект межевания территории для перераспределения земельного участка с
кадастровым номером: 74:07:1000036:119, расположенного по адресу: Челябинская
область, р-н Еткульский, с.Еманжелинка, ул.Южная, д.16 и территории, прилегающей с
юго-западной стороны к земельному участку**

**ТОМ №2
ОСНОВНАЯ ЧАСТЬ ПРОЕКТА МЕЖЕВАНИЯ ТЕРРИТОРИИ.
ГРАФИЧЕСКАЯ ЧАСТЬ.**

Челябинск 2024 г.

**ОБЩЕСТВО С ОГРАНИЧЕННОЙ ОТВЕТСТВЕННОСТЬЮ
«РЕГИОН-ГЕО» (ООО «РЕГИОН-ГЕО»)**

ЗАКАЗЧИК: Гарагашев Г.Н..

**Проект межевания территории для перераспределения земельного участка с
кадастровым номером: 74:07:1000036:119, расположенного по адресу: Челябинская
область, р-н Еткульский, с.Еманжелинка, ул.Южная, д.1б и территории, прилегающей с
юго-западной стороны к земельному участку**

**ТОМ №2
ОСНОВНАЯ ЧАСТЬ ПРОЕКТА МЕЖЕВАНИЯ ТЕРРИТОРИИ.
ГРАФИЧЕСКАЯ ЧАСТЬ.**

Руководитель направления

А. С. Богданов

Главный инженер проекта

О. Р. Саляхов

Челябинск 2024 г.

Состав проекта межевания территории

№ п/п	Наименование
1	Том 1. Основная часть проекта межевания территории. Текстовая часть.
2	Том 2. Основная часть проекта межевания территории. Графическая часть.
3	Том 3. Материалы по обоснованию проекта межевания территории. Пояснительная записка.
4	Том 4. Материалы по обоснованию проекта межевания территории. Графическая часть.

						Основная часть проекта межевания территории. Текстовая часть	Лист
Изм.	Кол. уч.	Лист	№ док.	Подп.	Дата		3

Содержание






Наименование	Лист
Том 2. Основная часть проекта межевания территории. Графическая часть.	
Чертеж межевания территории. Масштаб 1:1000	5




						Основная часть проекта межевания территории. Текстовая часть	Лист
Изм.	Кол. уч.	Лист	№ док.	Подп.	Дата		4



Масштаб 1:1000

Условные обозначения

-  граница образуемого земельного участка
-  граница земельного участка с кадастровым номером 74:07:1000036:119
-  земли общего пользования
-  существующий объект капитального строительства по сведениям ЕГРН
-  6 точка образуемого земельного участка

						Проект межевания территории			
						Проект межевания территории для перераспределения земельного участка с кадастровым номером: 74:07:1000036:119, расположенного по адресу: Челябинская область, р-н Еткульский, с.Еманжелинка, ул.Южная, д.16 и территории, прилегающей с юго-западной стороны к земельному участку			
Изм.	Кол.уч.	Лист	№ док.	Подп.	Дата	Основная часть проекта межевания территории. Графическая часть	Стадия	Лист	Листов
Разраб.		Помыкалов			10.2024		П	1	1
Проверил		Саляхов			10.2024				
Нач. отдела		Саляхов			10.2024	Чертеж межевания Масштаб 1:1000	ООО "Регион-Гео"		